



REPUBLIKA HRVATSKA
MINISTARSTVO GOSPODARSTVA
I ODRŽIVOG RAZVOJA

Uprava za energetiku
Sektor za naftno rudarstvo i geotermalne vode za energetske svrhe

KLASA: UP/I-392-01/22-01/112
URBROJ: 517-07-3-2-22-2
Zagreb, 25. listopada 2022.

Ministarstvo gospodarstva i održivog razvoja, OIB: 19370100881, na temelju odredbe članka 48. stavka 1. Zakona o istraživanju i eksploataciji ugljikovodika („Narodne novine“, br. 52/18., 52/19. i 30/21.), u postupku izdavanja dozvole za pridobivanje ugljikovodika pokrenutom na zahtjev investitora INA-INDUSTRIJA NAFTE, d.d., OIB: 27759560625, iz Zagreba, izdaje

DOZVOLU
za pridobivanje ugljikovodika na eksploatacijskom polju ugljikovodika „Zebanec“

1. Dozvola za pridobivanje ugljikovodika izdaje se Investitoru INA-INDUSTRIJA NAFTE, d.d., OIB: 27759560625, iz Zagreba, Avenija Većeslava Holjevca 10, (u daljnjem tekstu: Investitor) na eksploatacijskom polju ugljikovodika „Zebanec“ (u daljnjem tekstu: EPU „Zebanec“).
2. EPU „Zebanec“ utvrđeno je Rješenjem Ministarstva gospodarstva, Uprave za energetiku i rudarstvo, KLASA: UP/I-310-01/15-03/122, URBROJ: 526-04-02/2-15-03, od 24. lipnja 2015., površine 19,92 km². Nalazi se na području Grada Mursko Središće, Općine Selnica, Općine Podturen i Općine Vratišinec u Međimurskoj županiji. Upisano je u Registar eksploatacijskih polja Ministarstva gospodarstva i održivog razvoja.
3. Količine i kakvoće rezervi ugljikovodika na EPU „Zebanec“ potvrđene su Rješenjem Ministarstva gospodarstva i održivog razvoja, Uprave za energetiku (KLASA: UP/I-310-01/20-03/56, URBROJ: 517-06-3-1-21-9, od 12. siječnja 2021.), sa stanjem na dan 31. prosinca 2019.
4. Dozvola za pridobivanje ugljikovodika na EPU „Zebanec“ izdaje se sukladno projektima:
 - Dopunski rudarski projekt trajnog napuštanja bušotina plinsko-kondenzatnih polja pogona Molve, tipski projekt (KLASA: UP/I-310-01/99-03/54, URBROJ: 526-04-99-05, od 12. listopada 1999.)
 - Dopunski rudarski projekt remontnih rudarskih radova na eksploatacijskim poljima Molve, Kalinovac, Stari Gradac, Gola – tipski projekt (KLASA: UP/I-310-01/03-03/157, URBROJ: 526-04-03-07, od 21. studenoga 2003.)
 - Rudarski projekt eksploatacije ugljikovodika na eksploatacijskom polju Zebanec (KLASA: UP/I-310-01/10-03/242, URBROJ: 526-14-01-02/2-11-5, od 8. lipnja 2011.)

- Dopunski rudarski projekt eksploatacije ugljikovodika na eksploatacijskom polju „Zebanec“ – prva dopuna (KLASA: UP/I-310-01/16-03/69, URBROJ: 526-04-02/2-16-05, od 1. lipnja 2016.)
 - Dopunski rudarski projekt eksploatacije ugljikovodika na eksploatacijskom polju „Zebanec“ – druga dopuna (KLASA: UP/I-310-01/17-03/89, URBROJ: 517-13-1-3/1191-17-7, od 21. kolovoza 2017.)
 - Dopunski rudarski projekt za komprimiranje plina primjenom prenosivog kompresorskog postrojenja na eksploatacijskom polju ugljikovodika „Žutica“ – tipski projekt (KLASA: UP/I-310-01/17-03/97, URBROJ: 517-13-1-1-2/1180-17-7, od 4. prosinca 2017.)
 - Dopunski rudarski projekt za doziranje kemijskih aditiva primjenom dozirno-pumpnog agregata na eksploatacijskom polju ugljikovodika „Ivanić“ – tipski projekt (KLASA: UP/I-310-01/18-03/69, URBROJ: 517-06-3-1-18-7, od 10. rujna 2018.)
 - Dopunski projekt razrade i eksploatacije na eksploatacijskom polju ugljikovodika „Zebanec“ – treća dopuna (KLASA: UP/I-392-01/22-01/18, URBROJ: 517-07-3-1-22-9, od 12. rujna 2022.).
5. Investitor je dužan plaćati fiksnu novčanu naknadu za površinu utvrđenog EPU „Zebanec“ i varijabilnu novčanu naknadu za pridobivene količine ugljikovodika, sukladno propisu kojim se uređuje plaćanje naknade za istraživanje i eksploataciju ugljikovodika.
 6. Investitor je dužan Ministarstvu gospodarstva i održivog razvoja i Agenciji za ugljikovodike dostaviti najkasnije 30 dana prije početka svake kalendarske godine plan eksploatacije, a koji mora biti u skladu s provjerenom naftno-rudarskom dokumentacijom.
 7. Investitor je dužan Ministarstvu gospodarstva i održivog razvoja i Agenciji za ugljikovodike najkasnije 30 dana po isteku kalendarske godine u godišnjem izvješću o realiziranoj eksploataciji prikazati odstupanja u odnosu na elaborat o rezervama potvrđen rješenjem o utvrđivanju količina i kakvoći rezervi. Ako je došlo do bitnih odstupanja pridobivenih količina ugljikovodika iz elaborata o rezervama, kao i promjene kategorizacije rezervi, Ministarstvo gospodarstva i održivog razvoja može zatražiti izradu izvanrednog elaborata o rezervama.
 8. Sastavni dijelovi ove Dozvole su:
 - Zemljovid utvrđenog eksploatacijskog polja ugljikovodika „Zebanec“ (Prilog 1.).
 - Pregledna karta naftno-rudarskih objekata i postrojenja eksploatacijskog polja ugljikovodika „Zebanec“, s označenim katastarskim česticama i granicama katastarskih općina (Prilog 2.).
 - Tablica s navedenim katastarskim česticama (Prilog 3.).
 9. Investitor je dužan dostaviti Ministarstvu gospodarstva i održivog razvoja jamstvo za troškove sanacije eksploatacijskog polja u iznosu od 3.476.395,77 kuna/461.397,01 eura (fiksni tečaj konverzije 1 eur=7,53450 kn) (slovima: tri milijuna četristo sedamdeset šest tisuća tristo devedeset pet kuna i sedamdeset sedam lipa/četristo šezdeset jedna tisuća tristo devedeset sedam eura i jedan cent) prije potpisivanja ugovora o eksploataciji ugljikovodika na EPU „Zebanec“. Jamstvo za troškove sanacije eksploatacijskog polja ugljikovodika može biti u obliku zadužnice koja je izdana sukladno propisima koji propisuju oblik i sadržaj zadužnice.

10. Investitor je dužan svake godine dostaviti Ministarstvu gospodarstva i održivog razvoja izjavu kojom potvrđuje da je zadužnica izdana sukladno točki 9. izreke ove Dozvole valjana.
11. Investitor je dužan potvrditi imenovanje odgovornog voditelja izvođenja naftno-rudarskih radova prije potpisivanja ugovora o eksploataciji ugljikovodika na EPU „Zebanec“, sukladno dostavljenom imenovanju prije sklapanja Ugovora o koncesiji za eksploataciju mineralnih sirovina na eksploatacijskom polju ugljikovodika „Zebanec“ (KLASA: UP/I-310-01/11-03/155, URBROJ: 517-13-1-3/1191-17-19, od 25. listopada 2017.).
12. U roku od 60 dana od dana izvršnosti ove Dozvole, Investitor mora s Ministarstvom gospodarstva i održivog razvoja, temeljem ove Dozvole sklopiti ugovor o eksploataciji ugljikovodika na EPU „Zebanec“.
13. Rok na koji se Investitoru izdaje Dozvola za pridobivanje ugljikovodika na EPU „Zebanec“ određen je temeljem Dopunskog projekta razrade i eksploatacije na eksploatacijskom polju ugljikovodika „Zebanec“ – treća dopuna (KLASA: UP/I-392-01/22-01/18, URBROJ: 517-07-3-1-22-9, od 12. rujna 2022.), a u trajanju do **31. prosinca 2028.**
14. Ova Dozvola objavljuje se na mrežnim stranicama Ministarstva gospodarstva i održivog razvoja, Međimurske županije, Općine Selnica, Općine Podturen, Općine Vratišinec i Grada Mursko Središće.
15. Danom izvršnosti ove Dozvole stavlja se izvan snage Odluka o davanju koncesije za eksploataciju mineralnih sirovina na eksploatacijskom polju ugljikovodika „Zebanec“ (KLASA: UP/I-310-01/11-03/155, URBROJ: 517-13-1-3/1191-17-17, od 5. listopada 2017.).

Obrazloženje

Investitor INA-INDUSTRIJA NAFTE, d.d., OIB: 27759560625, Istraživanje i proizvodnja nafte i plina, Avenija Većeslava Holjevca 10, 10000 Zagreb, (u daljnjem tekstu: Investitor) podnio je 3. listopada 2022. Ministarstvu gospodarstva i održivog razvoja, Upravi za energetiku (u daljnjem tekstu: Ministarstvo) *Zahtjev za dodjelu Dozvole za pridobivanje ugljikovodika na eksploatacijskom polju ugljikovodika „Zebanec“ i sklapanje Ugovora o eksploataciji ugljikovodika na EPU „Zebanec“* (Znak: 001/50457184/09-09-22/1333, od 27. rujna 2022., u daljnjem tekstu: Zahtjev) prema odredbama članka 48. stavka 5. Zakona o istraživanju i eksploataciji ugljikovodika (u daljnjem tekstu: Zakon).

Investitor je vlasnik zemljišnoknjižnih čestica na kojima se odvijaju naftno-rudarski radovi, na bušotini Zebanec-2 (Zb-2) i Zebanec-8 (Zb-8) te Čvoru Međimurje, u skladu s provjerenim naftno-rudarskim projektima iz točke 4. izreke ove Dozvole, o čemu je dostavio popis posjednika i vlasnika i e-zemljišnoknjižne izvatke od 28. rujna 2022.

Točke 1. do 4. izreke ove Dozvole temelje se na članku 48. stavku 7. Zakona.

Točka 5. izreke ove Dozvole temelji se na članku 51. Zakona i člancima 4. i 6. Uredbe o naknadi za istraživanje i eksploataciju ugljikovodika („Narodne novine“, broj 25/20.).

Točka 6. izreke ove Dozvole temelji se na članku 129. stavku 5. Zakona, kojim je utvrđeno da plan eksploatacije koji je Investitor dužan dostaviti Ministarstvu i Agenciji za ugljikovodike, 30 dana prije početka kalendarske godine, mora biti usklađen s provjerenom naftno-rudarskom dokumentacijom.

Točka 7. izreke ove Dozvole utvrđena je u skladu s člankom 41. stavcima 4. i 5. Zakona, kojima je određeno da je Investitor dužan Ministarstvu i Agenciji za ugljikovodike najkasnije 30 dana po isteku kalendarske godine u godišnjem izvješću o realiziranoj eksploataciji prikazati odstupanja u odnosu na elaborat o rezervama potvrđen rješenjem o utvrđivanju količina i kakvoći rezervi. Ako dođe do bitnih odstupanja od uvjeta i dinamike pridobivanja iz elaborata o rezervama, kao i promjene kategorizacije rezervi, Ministarstvo može zatražiti izradu izvanrednog elaborata o rezervama.

Točka 8. izreke ove Dozvole temelji se na članku 48. stavku 5. točki 1. Zakona, a odnosi se na obvezu Investitora za dostavom dokaza o pravu korištenja zemljišnih čestica unutar eksploatacijskog polja.

Rok za dostavu jamstva iz točke 9. izreke ove Dozvole i rok za dostavu izjave iz točke 10. izreke ove Dozvole, kojom se utvrđuje da je izdana zadužnica valjana, utvrđen je u skladu s člankom 48. stavkom 7. točkom 6. Zakona.

Imajući u vidu da je Investitor već dostavio imenovanje odgovornog voditelja dopisom od 11. listopada 2017. (oznaka: 50000218-267/17), potrebno je potvrditi imenovanje istog.

Točka 12. izreke ove Dozvole utvrđena je u skladu s člankom 48. stavkom 7. točkom 7. Zakona.

Točka 13. izreke ove Dozvole utvrđena je u skladu s člankom 48. stavkom 7. točkom 9. Zakona.

Točka 14. izreke ove Dozvole utvrđena je temeljem članka 12. stavka 2. Zakona.

Radi postizanja pravne sigurnosti točkom 15. izreke ove Dozvole određuje se akt koji se stavlja izvan snage izvršnošću ove Dozvole.

UPUTA O PRAVNOM LIJEKU

Protiv ove Dozvole ne može se izjaviti žalba, ali se može pokrenuti upravni spor. Upravni spor pokreće se tužbom nadležnom upravnom sudu u roku 30 dana od dana dostave ove Dozvole. Tužba se predaje neposredno u pisanom obliku, usmeno na zapisnik ili se šalje poštom, odnosno dostavlja elektronički.



PRILOZI:

- Prilog 1.:** Zemljovid utvrđenog eksploatacijskog polja ugljikovodika „Zebanec“
- Prilog 2.:** Pregledna karta naftno-rudarskih objekata i postrojenja eksploatacijskog polja ugljikovodika „Zebanec“, s označenim katastarskim česticama i granicama katastarskih općina
- Prilog 3.:** Tablica s katastarskim česticama

DOSTAVITI:

1. INA-INDUSTRIJA NAFTE, d.d., Istraživanje i proizvodnja nafte i plina, Avenija Većeslava Holjevca 10, 10000 Zagreb

2. Elektroničkim putem:

1. Agencija za ugljikovodike: info@azu.hr
2. Državni inspektorat – Sektor za nadzor rudarstva, energetike i opreme pod tlakom: pisarnica.dirh@dirh.hr
3. Državni inspektorat – Sektor za nadzor zaštite okoliša, zaštite prirode i vodopravni nadzor: pisarnica.dirh@dirh.hr
4. Ministarstvo financija: pisarnica@mfin.hr
5. Ministarstvo prostornoga uređenja, graditeljstva i državne imovine: episarnica@mpgi.hr
6. Međimurska županija, pisarnica@medjimurska-zupanija.hr
7. Općina Selnica, opcina.selnica@gmail.com
8. Općina Podturen, opcina@podturen.tcloud.hr
9. Općina Vratišinec, opcina.vratishinec@gmail.com
10. Grad Mursko Središće, grad@mursko-sredisce.hr
11. Ministarstvo gospodarstva i održivog razvoja, Uprava za procjenu utjecaja na okoliš i održivo gospodarenje otpadom, ivan.hus@mingor.hr
12. Ministarstvo gospodarstva i održivog razvoja, Uprava za zaštitu prirode, snjezana.starcevic@mingor.hr

3. Pismohrana

Zemljovid utvrđenog eksploatacijskog polja

uglikovodika „ZEBANEC“

Ministarstvo gospodarstva i održivog razvoja

Uprava za energetiku

Sektor za naftno rudarstvo i geotermalne vode za energetske svrhe

Rješenje kojim je utvrđeno eksploatacijsko polje

KLASA: UP/I-310-01/15-03/122

URBROJ: 526-04-02/2-15-03

Zagreb, 24. lipnja 2015.

Ovlaštenik eksploatacijskog polja: INA - INDUSTRIJA NAFTE d.d. Zagreb



Mjerilo 1:55 000

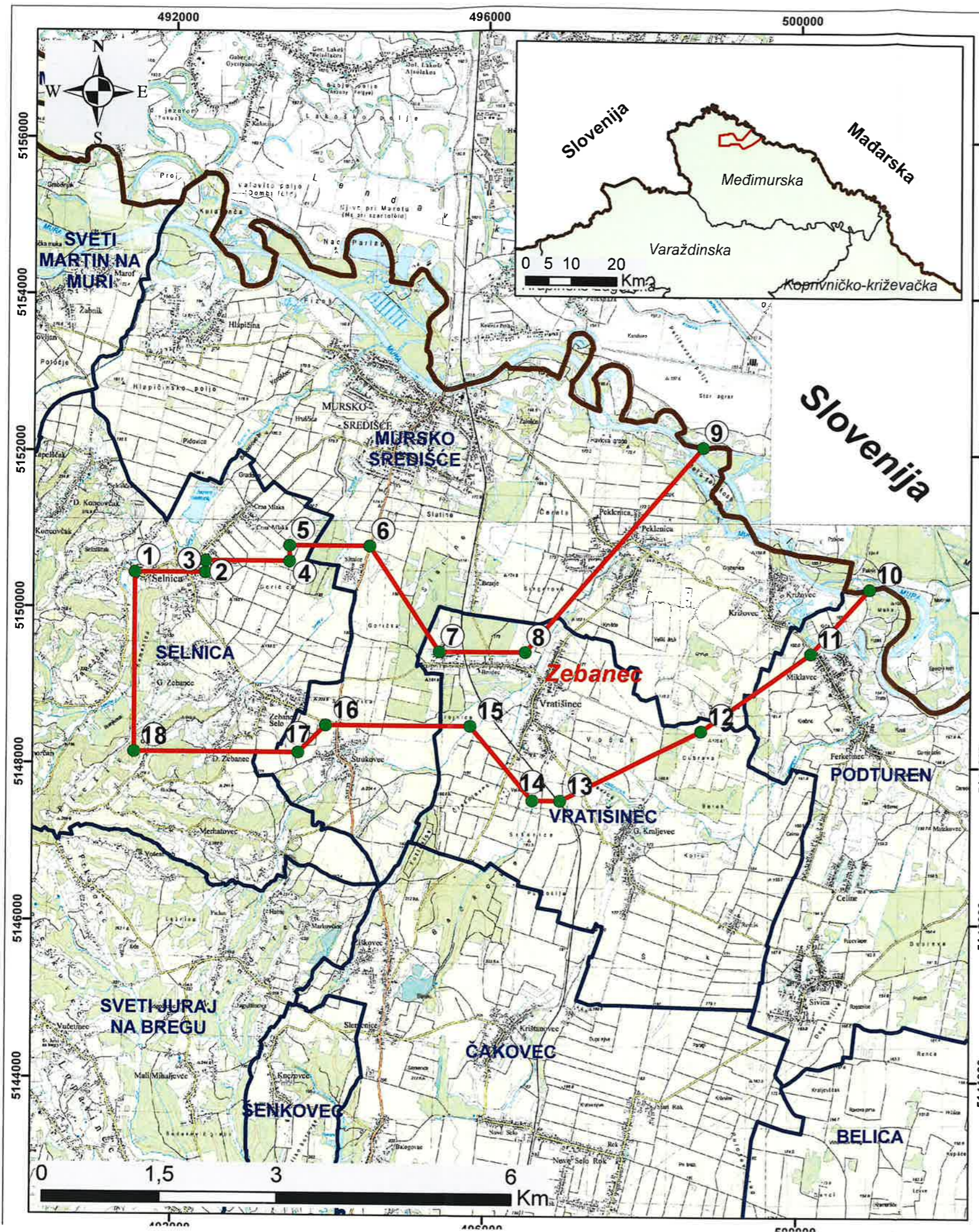
Tumač:

- Vršne točke utvrđenog EPU "Zebanec"
- Državna granica
- Granica utvrđenog EPU "Zebanec"
- Jedinice lokalne samouprave

Koordinate vršnih točaka utvrđenog EPU "Zebanec"		
OZNAKA TOČKE	KOORDINATE HTRS96/TM	
	E	N
1	491500,00	5150450,00
2	492400,00	5150450,00
3	492400,00	5150600,00
4	493475,00	5150600,00
5	493475,00	5150800,00
6	494500,00	5150800,00
7	495400,00	5149450,00
8	496500,00	5149450,00
9	498760,00	5152085,00
10	500900,00	5150280,00
11	500150,00	5149450,00
12	498750,00	5148450,00
13	496950,00	5147550,00
14	496600,00	5147550,00
15	495800,00	5148500,00
16	493950,00	5148500,00
17	493600,00	5148150,00
18	491500,00	5148150,00

*Granica utvrđenog eksploatacijskog polja ugljikovodika "Zebanec" između vršnih točaka 9 i 10 predstavlja državnu granicu između Republike Hrvatske i Slovenije.

Površina = 19,92 km²




INA - INDUSTRIJA NAFTE d.d.
Istraživanje i proiz. nafte i plina
Komerčijalni poslovi i podrška poslovanju
Odnosi s državnom i lokalnom upravom
Avenija Većeslava Holjevca 10, 10020 Zagreb

EPU ZEBANEC

Datum:
rujan 2022.

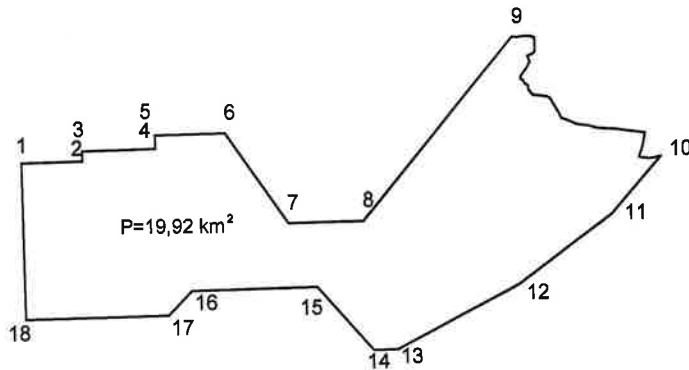
**PREGLEDNA KARTA NAFTNO-RUDARSKIH OBJEKATA I
POSTROJENJA EKSPLOATACIJSKOG POLJA UGLJIKOVODIKA
ZEBANEC**
Mjerilo 1:10 000

Tumač znakova:

-  Zb-2 Naftno-rudarski objekti i postrojenja:
 - k.o. Selnica
Zebanec-8 (Zb-8)
 - k.o. Štrukovec
Zebanec-2 (Zb-2)
 - k.o. Zebanec
ČVOR MEĐIMURJE



-  Granica EPU Đeletovci
-  Granice katastarskih općina
-  Granice gradova i općina



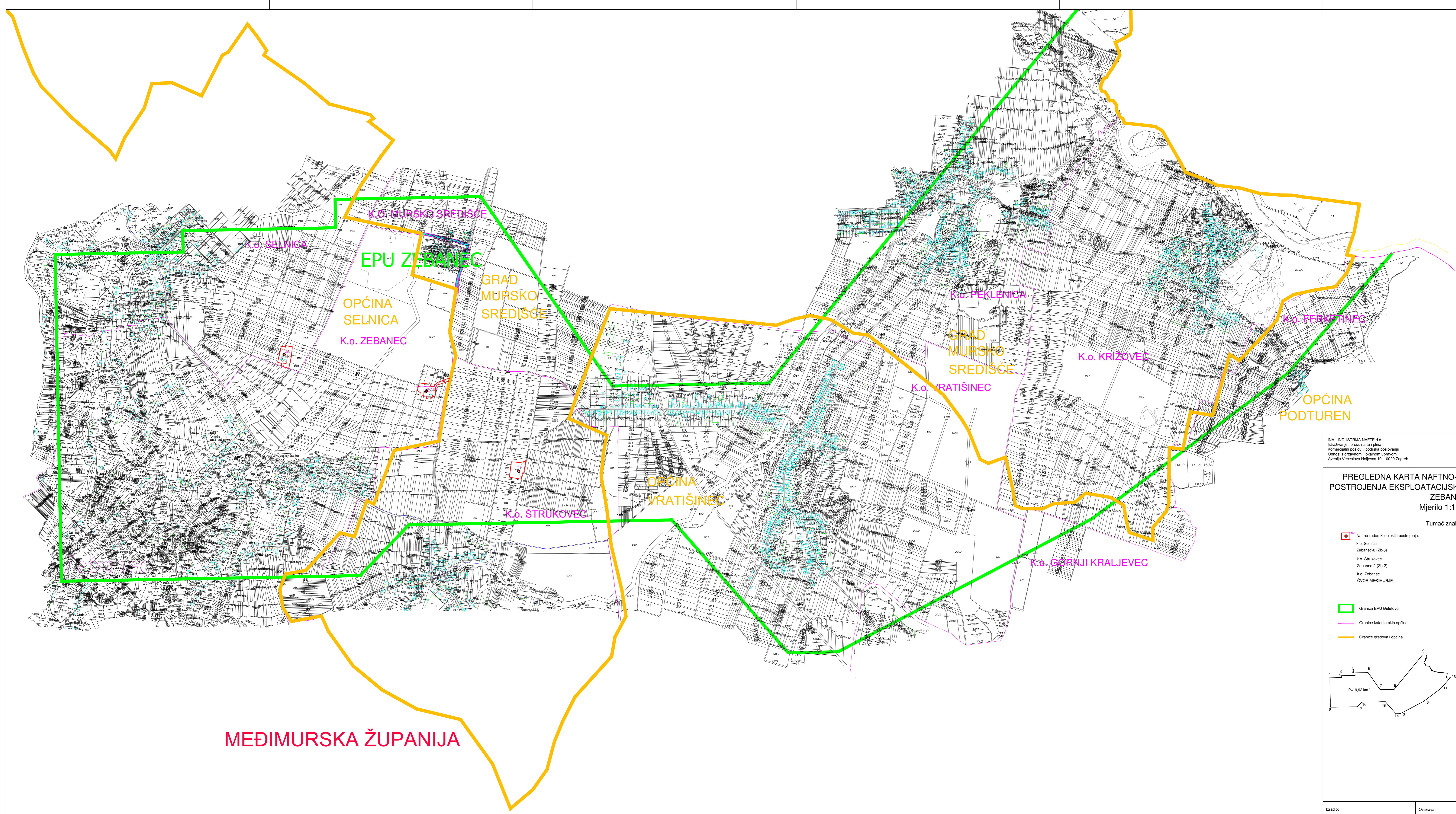
Popis koordinata vršnih točaka EPU ZEBANEC		
Br. točke	E	N
1	491 500	5 150 450
2	492 400	5 150 450
3	492 400	5 150 600
4	493 475	5 150 600
5	493 475	5 150 800
6	494 500	5 150 800
7	495 400	5 149 450
8	496 500	5 149 450
9	498 760	5 152 085
10	500 900	5 150 280
11	500 150	5 149 450
12	498 750	5 148 450
13	496 950	5 147 550
14	496 600	5 147 550
15	495 800	5 148 500
16	493 950	5 148 500
17	493 600	5 148 150
18	491 500	5 148 150
1	491 500	5 150 450

Božidar Devedžija
delegirano
Ovlašten inženjer geodet
INA d.d.
Zagreb



Izradio:
Božidar Devedžija, dipl.ing.geod.

Ovjerava:
Božidar Devedžija, dipl.ing.geod.



MEĐIMURSKA ŽUPANIJA

INA - INDUSTRIJA NAFTE d.o.o.
 Industrijski prostor, naftna polja
 Komercijalni poslovi i posredni poslovanje
 Čuline i stambeni i komunalni poslovi
 Avenija Vedstava Hujerica 10, 10020 Zagreb

EPU ZEBANEC
 Datum:
 rujun 2022.

**PREGLEDNA KARTA NAFTNO-RUDARSKIH OBJEKATA I
 POSTROJENJA EKSPLOATACIJSKOG POLJA UGLJKOVODIKA
 ZEBANEC**
 Mjerilo 1:10 000

Tumač znakova:

□ Naftno-rudarski objekti i postrojenja:
 k.o. Selnica
 Zebanec-8 (Zb-8)
 k.o. Strukovec
 Zebanec-2 (Zb-2)
 k.o. Zebanec
 ČVOJH MEDIMURJE

□ Granica EPU Zebanec
□ Granice katastarskih općina
□ Granice gradova i općina

Plohe kvadrata mreže ulazne EPU Zebanec			
Op.	E	N	
1	491 200	5 150 250	
2	492 400	5 150 450	
3	492 400	5 150 650	
4	493 275	5 150 650	
5	493 275	5 150 850	
6	494 000	5 150 850	
7	495 000	5 149 450	
8	495 000	5 149 650	
9	498 700	5 152 265	
10	500 000	5 150 265	
11	500 100	5 149 450	
12	498 700	5 148 450	
13	498 900	5 147 500	
14	496 000	5 147 500	
15	495 000	5 148 550	
16	493 000	5 145 500	
17	493 000	5 148 150	
18	491 000	5 145 150	
1	491 000	5 150 450	

P=19,92 km²

Izradio:
 Božidar Đevdžija, dipl. inž. geod.
 Opremao:
 Božidar Đevdžija, dipl. inž. geod.

Pnlog 3.

Redni broj	Broj zemljišta				Katastarska općina	Na dijelu zemljišne čestice površine (m ²)
	Zemljišnoknjižna oznaka	Zemljišnoknjižni uložak	Katastarska oznaka	Posjedovni list		
1.	2088	71	2088	1687	Štrukovec	10.778
- ukupna površina zemljišne čestice: 10.778 m ² - Zemljišno knjižni uložak izdan od Općinskog suda u Čakovcu Zemljišnoknjižni odjel Čakovec - vlasništvo INA-INDUSTRIJA NAFTE d.d. Zagreb						
2.	6030/1	55	6030/1	55	Zebanec	3.710
- ukupna površina zemljišne čestice: 3.710 m ² - Zemljišno knjižni uložak izdan od Općinskog suda u Čakovcu Zemljišnoknjižni odjel Čakovec - vlasništvo INA-INDUSTRIJA NAFTE d.d. Zagreb						
3.	6030/2	55	6030/2	55	Zebanec	763
- ukupna površina zemljišne čestice: 763 m ² - Zemljišno knjižni uložak izdan od Općinskog suda u Čakovcu Zemljišnoknjižni odjel Čakovec - vlasništvo INA-INDUSTRIJA NAFTE d.d. Zagreb						
4.	6030/3	55	6030/3	55	Zebanec	1.001
- ukupna površina zemljišne čestice: 1.001 m ² - Zemljišno knjižni uložak izdan od Općinskog suda u Čakovcu Zemljišnoknjižni odjel Čakovec - vlasništvo INA-INDUSTRIJA NAFTE d.d. Zagreb						
5.	6030/4	55	6030/4	55	Zebanec	6.531
- ukupna površina zemljišne čestice: 6.531 m ² - Zemljišno knjižni uložak izdan od Općinskog suda u Čakovcu Zemljišnoknjižni odjel Čakovec - vlasništvo INA-INDUSTRIJA NAFTE d.d. Zagreb						
6.	17371/1	147	17371/1	5021	Selnica	5.411
- ukupna površina zemljišne čestice: 5.411 m ² - Zemljišno knjižni uložak izdan od Općinskog suda u Čakovcu Zemljišnoknjižni odjel Čakovec - vlasništvo INA-INDUSTRIJA NAFTE d.d. Zagreb						
7.	17371/2	147	17371/2	5021	Selnica	6.087
- ukupna površina zemljišne čestice: 6.087 m ² - Zemljišno knjižni uložak izdan od Općinskog suda u Čakovcu Zemljišnoknjižni odjel Čakovec - vlasništvo INA-INDUSTRIJA NAFTE d.d. Zagreb						
Ukupno zauzeta površina zemljišnih čestica u m² na kojima se odvijaju naftno-rudarski radovi eksploatacije ugljikovodika na eksploatacijskom polju "Zebanec":					Ukupno:	34.281